

**OBEC KAMENNÁ**  
**Kamenná 70, 675 03 Budišov**  
**IČ: 00377589**

---

Zastupitelstvo obce v souladu se zákonem č. 128/2000 Sb., v platném znění oznamuje  
**záměr o prodeji**

- 1) – prodej 1/20 pozemku 4360/3 v k.ú. Budišov
- 2) - částí pozemku p.č. 1233/3 v k. ú. Kamenná nad Oslavou o výměře cca 80 m<sup>2</sup>

Bližší informace o pozemcích, polohové určení a účel převodu mohou občané získat na OÚ Kamenná.

Zájemci se mohou k tomuto záměru vyjádřit ve lhůtě do 15 dnů ode dne vyvěšení.



Stanislav Rouš, starosta obce



Mgr. Marie Mikynová, místostarosta obce

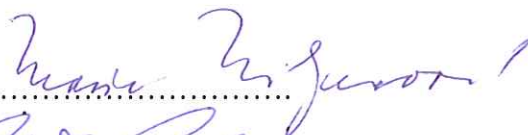
podpis zapisovatele:

Jaroslava Navrátilová




podpis ověřovatelů:

Mgr. Marie Mikynová



Aleš Adam

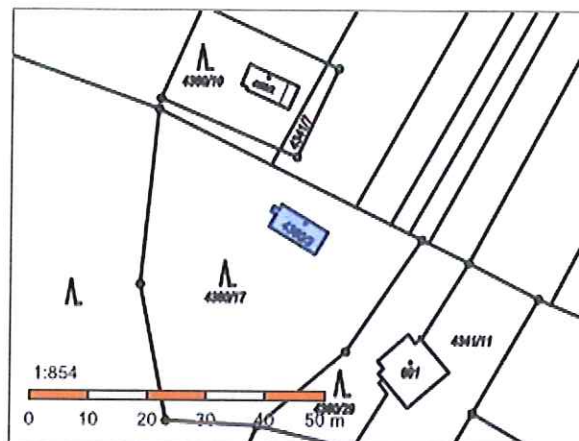


Vyvěšeno na úřední desce i elektronicky: - 1 -06- 2022

Sňato:

## Informace o pozemku

Parcelní číslo:	<a href="#">4360/3</a>
Obec:	<a href="#">Budišov [590401]</a>
Katastrální území:	<a href="#">Budišov [615463]</a>
Číslo LV:	<a href="#">1168</a>
Výměra [m <sup>2</sup> ]:	39
Typ parcely:	Parcela katastru nemovitostí
Mapový list:	
Určení výměry:	Ze souřadnic v S-JTSK
Způsob využití:	lesní pozemek, na kterém je budova
Druh pozemku:	lesní pozemek
Stavba na pozemku:	<a href="#">č. ev. 15</a>



## Vlastníci, jiní oprávnění

Vlastnické právo	Podíl
Městys Budišov, č. p. 360, 67503 Budišov	7/20
Obec Benetice, č. p. 46, 67506 Benetice	3/20
Obec Čechtín, č. p. 55, 67507 Čechtín	2/20
Obec Hodov, č. p. 54, 67504 Hodov	3/20
Obec Kamenná, č. p. 70, 67503 Kamenná	1/20
Obec Studnice, č. p. 2, 67503 Studnice	1/20
Obec Tasov, č. p. 240, 67579 Tasov	2/20
Obec Vlčatín, č. p. 1, 67505 Vlčatín	1/20

## Způsob ochrany nemovitosti

Název
pozemek určený k plnění funkcí lesa

## Seznam BPEJ

Parcela nemá evidované BPEJ.

## Omezení vlastnického práva

Nejsou evidována žádná omezení.

## Jiné zápisy

Nejsou evidovány žádné jiné zápisy.

<sup>1</sup> Řízení, v rámci kterých byl k nemovitosti zapsán cenový údaj

Nemovitost je v územním obvodu, kde státní správu katastru nemovitostí ČR vykonává [Katastrální úřad pro Vysočinu, Katastrální pracoviště Třebíč](#)

